





PALESTRA SCUOLA ELEMENTARE "N. SAURO" - RAMODIPALO



<b>CARATTERISTICHE STRUTTURE SENSIBILI</b>				
denominazione	PALESTRA SCUOLA ELEMENTARE "N. SAURO" - RAMODIPALO			
localizzazione	via Ramodipalo Centro - Frazione di Ramodipalo			
coordinate geografiche	coord est 11° 33' 49	coord gauss est 1701742	coord geo est - 0° 53' 21	
	coord nord 45° 04' 48	coord gauss nord 4994963	coord geo nord 45° 04' 42	
nome proprietario	COMUNE DI LENDINARA			
nome Referente / Responsabile	Referente/Responsabile Amministrazione: Sindaco Viaro Luigi cell. 335305662			
numero tel. Segreteria c/o scuola	tel. 0425 - 66595			
numero tel. comune	tel. 0425 - 601803 / 605613			
tipologia struttura	PALESTRA PUBBLICA			
viabilità di accesso	<b>da est</b>	via Argine Destro	<b>da nord</b>	via Dozza - via Ex Prov.le Rasa
	<b>da ovest</b>	via Dozza (S.P. n° 15)	<b>da sud</b>	via Ronchi-via Dozza (S.P. n° 15)
piani edificio	un piano			
capienza	80 persone circa			
superficie complessiva struttura	240 mq			
area esterna (superficie)	lato nord (area verde cortile interno scuola) mq 2500 - lato sud area esterna (pubblica) mq 1100			
presenza scale sicurezza per evacuazione	NO			
esistenza sistema antincendio	SI			
servizi igienici	SI, n° 4			
pavimentazione interna (tipologia)	pavimento in legno (parquet)			
esistenza Piani di evacuazione interni e/o Piani di emergenza interni	SI			




PALESTRA SCUOLA MEDIA STATALE "A. MARIO"



<b>CARATTERISTICHE STRUTTURE SENSIBILI</b>				
denominazione	PALESTRA SCUOLA MEDIA STATALE "A. MARIO" - ISTITUTO COMPRENSIVO			
localizzazione	via G. Marconi			
coordinate geografiche	coord est 11° 35' 47	coord gauss est 1704300	coord geo est - 0° 51' 23	
	coord nord 45° 05' 12	coord gauss nord 4995785	coord geo nord 45° 05' 06	
nome proprietario	COMUNE DI LENDINARA			
nome Referente / Responsabile	Referente/Responsabile Amministrazione: Sindaco Viaro Luigi cell. 335305662			
numero tel. Segreteria c/o scuola	tel. 0425 - 641058 tel e fax 0425 - 604448			
numero tel. Comune	tel. 0425 - 601803 / 605613			
tipologia struttura	PALESTRA PUBBLICA			
viabilità di accesso	<b>da est</b>	Piazzale Statuto -via S. Francesco	<b>da nord</b>	via Canozio-via S.M.Nuova-via San Francesco
	<b>da ovest</b>	via Canozio-via A. De Gasperi	<b>da sud</b>	via Canozio- Riviera San Biagio
piani edificio	un piano			
capienza	70-80 persone			
superficie complessiva struttura	290 mq			
area esterna (superficie)	area verde cortile scuola media (in comune) mq 6400, area antistante mq 300			
presenza scale sicurezza per evacuazione	NO			
esistenza sistema antincendio	SI			
servizi igienici	SI n° 4			
pavimentazione interna (tipologia)	LINOLEUM			
esistenza Piani di evacuazione interni e/o Piani di emergenza interni	SI			




PALESTRA SCUOLA ELEM. "BACCARI" - VIA S.FRANCESCO



CARATTERISTICHE STRUTTURE SENSIBILI				
denominazione	PALESTRA SCUOLA ELEMENTARE "F.G. BACCARI" - VIA SAN FRANCESCO			
localizzazione	via San Francesco			
coordinate geografiche	coord est 11° 36' 01	coord gauss est 1704608	coord geo est -0° 51' 09	
	coord nord 45° 09' 14	coord gauss nord 4995861	coord geo nord 45° 05' 08	
nome proprietario	COMUNE DI LENDINARA			
nome Referente / Responsabile	Referente/Responsabile Amministrazione: Sindaco Viaro Luigi cell. 335305662			
numero tel. Segreteria c/o scuola	tel. 0425 - 641370			
numero tel. Comune	tel. 0425 - 601803 / 605613			
tipologia struttura	PALESTRA PUBBLICA			
viabilità di accesso	<b>da est</b>	via Caduti del Lavoro	<b>da nord</b>	via San Francesco-via S.M. Nuova
	<b>da ovest</b>	via San Francesco - P.le Statuto	<b>da sud</b>	via Caduti del Lavoro- Via Marconi-via F.lli Baccari
piani edificio	un piano			
capienza	70 persone circa			
superficie complessiva struttura	196 mq			
area esterna (superficie)	area verde cortiliva esterna retrostante scuola (mq 1000)			
presenza scale sicurezza per evacuazione	NO			
esistenza sistema antincendio	SI			
servizi igienici	SI n° 4			
pavimentazione interna (tipologia)	LINOLEUM			
esistenza Piani di evacuazione interni e/o Piani di emergenza interni	SI			



PALAZZETTO DELLO SPORT




CARATTERISTICHE STRUTTURE SENSIBILI				
denominazione	PALAZZETTO DELLO SPORT - LENDINARA			
localizzazione	via Martiri del Lavoro di Marcinelle			
coordinate geografiche	coord est 11° 36'11	coord gauss est 1704850	coord geo est - 0°50'59	
	coord nord 45° 04' 54	coord gauss nord 4995227	coord geo nord 45°04'48	
nome proprietario	COMUNE DI LENDINARA			
nome Referente / Responsabile	Referente/Responsabile Amministrazione: Sindaco Viaro Luigi cell. 335305662			
numero tel. Comune	tel. 0425 - 605611 (centralino) tel. 0425-605613/601803 (Ufficio Tecnico)			
tipologia struttura	PALAZZETTO DELLO SPORT			
viabilità di accesso	<b>da est</b>	via C.A. Dalla Chiesa-	<b>da nord</b>	via C.A. Dalla Chiesa
	<b>da ovest</b>	viale della Pace	<b>da sud</b>	via Roma-Viale della Pace
piani edificio	2 piani - piano terra e piano rialzato			
capienza	400 posti - 345 a sedere in gradinata - 55 in piedi			
superficie complessiva struttura	890 mq (compresi spogliatoi e servizi igienici)			
area esterna (superficie)	2290 mq (prevalente area a verde)			
presenza scale sicurezza per evacuazione	NO			
esistenza sistema antincendio	SI			
servizi igienici	P.T.N° 7 (di cui 1 per disabili) - P.R. n° 4			
pavimentazione interna (tipologia)	pavimentazione in PVC (prevalente)			
esistenza Piani di evacuazione interni e/o Piani di emergenza interni	SI			





TENSOSTRUTTURA c/o - I.T.C. e I.T.S. "G.B. CONTI"



CARATTERISTICHE STRUTTURE SENSIBILI				
denominazione	TENSOSTRUTTURA c/o - I.T.C. e I.T.S. "G.B. CONTI"			
localizzazione	via Montegrappa			
coordinate geografiche	coord est 11° 35' 58	coord gauss est 1704545	coord geo est - 0° 51' 12	
	coord nord 45° 04' 54	coord gauss nord 4995230	coord geo nord 45° 04' 48	
nome proprietario	PROVINCIA DI ROVIGO			
nome Referente / Responsabile	Referente/Responsabile Amministrazione: Sindaco Viaro Luigi cell. 335305662			
numero tel. Segreteria c/o scuola	tel. 0425 - 641844 - fax 0425 - 604707			
numero tel. Comune	tel. 0425 - 601803 / 605613			
tipologia struttura	TENSOSTRUTTURA (svolgimento attività sportive)			
viabilità di accesso	da est	viale della Pace - via Montegrappa	da nord	via Roma - Riviera San Biagio
	da ovest	via Roma-via Casteltrivellin	da sud	via Roma - via Valli
piani edificio	un piano (TERRA)			
capienza	100 persone circa			
superficie complessiva struttura	338 mq			
area esterna (superficie)	7000 mq circa comprensivi dell'area esterna dell'edificio principale dell'Istituto in comunicazione			
presenza scale sicurezza per evacuazione	NO			
esistenza sistema antincendio	SI			
servizi igienici	interni NO, esterni SI (bagno chimico)			
pavimentazione interna (tipologia)	battuto di cemento			
esistenza Piani di evacuazione interni e/o Piani di emergenza interni	SI			